

USK Skipulag

Frá: Ásta Stefánsdóttir <asta@blaskogabyggd.is>
Sent: fimmtudagur, 5. september 2019 18:59
Til: USK Skipulag
Efni: 1905007 - aðalskipulag Álfsnesvík

Góðan dag

Eftirfarandi er bókun sveitarstjórnar Bláskógabyggðar frá því í dag:

Aðalskipulagsbreytingar í Reykjavík 2019 - 1905007

Erindi skrifstofu skipulagsfulltrúa Reykjavíkurborgar, dags. 30. ágúst 2019 um breytingu á svæðisskipulaginu Höfuðborgarsvæðið 2040 og Aðalskipulagi Reykjavíkur 2010-2030, varðandi efnisvinnslusvæði í Álfsnesvík, ásamt umhverfisskýrslu og nýju deiliskipulagi fyrir Álfsnesvík, ásamt umhverfisskýrslu. Athugasemdafrestur er til 11. október nk.

Sveitarstjórn Bláskógabyggðar gerir ekki athugasemd við tillöguna.

kveðja,

Ásta Stefánsdótti, sveitarstjóri

Vinsamlega athugið að þessi tölvupóstur og viðhengi hans eru eingöngu ætluð þeim sem tölvupósturinn er stílaður á og gætu innihaldið upplýsingar sem eru trúnaðarmál. Hafir þú fyrir tilviljun, mistök eða án sérstakrar heimildar tekið við tölvupósti þessum og viðhengjum hans biðjum við þig að fara eftir 5. mgr. 47. gr. laga nr. 81/2003 um fjarskipti og gæta fyllsta trúnaðar og tilkynna okkur að tölvupósturinn hafi ranglega borist þér.

Reykjavíkurborg
Ráðhúsinu
101 Reykjavík

Garðabæ, 23.09.2019
Mál nr. 1909066

Efni: Aðalskipulag Reykjavíkur - Iðnaðarsvæði í Álfsvík

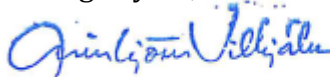
Á fundi skipulagsnefndar þann 20. september sl. var tekið fyrir ofangreint mál og eftirfarandi bókun gerð.

„Lögð fram auglýsing að breytingu á svæðisskipulaginu Höfuðborgarsvæðið 2040 og Aðalskipulagi Reykjavíkur 2010-2030, ásamt nýju deiliskipulagi vegna iðnaðarsvæðis við Álfsvík.

Skipulagsnefnd gerir ekki athugasemd.“

Afgreiðslu málsins er vísað til bæjarstjórnar.

Virðingarfyllst,



Arinbjörn Vilhjálmsson
skipulagsstjóri



Vakin er athygli á því að erindi þetta verður ekki sent með bréfpósti nema óskað sé eftir því sérstaklega.



Umhverfis- og skipulagssvið - Skipulagsfulltrúi
Borgartúni 12-14
105 REYKJAVÍK

Reykjavík, 10. október 2019
Tilvísun: 2019090028

Efni: Umsögn Heilbrigðiseftirlits Reykjavíkur um breytingu á svæðisskipulaginu Höfuðborgarsvæðið 2040 og Aðalskipulagi Reykjavíkur 2010-2030, efnisvinnslusvæði í Álfsnesvík ásamt nýju deiliskipulagi fyrir Álfsnesvík.

Vísað er til tölvubréfs Umhverfis- og skipulagssviðs dags. 30. ágúst 2019 þar sem óskað er umsagnar Heilbrigðiseftirlits Reykjavíkur (HER) um breytingu á svæðisskipulaginu Höfuðborgarsvæðið 2040 og Aðalskipulagi Reykjavíkur 2010-2030, efnisvinnslusvæði í Álfsnesvík ásamt nýju deiliskipulagi. HER hefur farið yfir þau gögn sem vísað er til og gerir eftirfarandi umsögn.

HER hefur á fyrri stigum gefið umsagnir um fyrirhugaðar breytingar á skipulagi.

Í gögnum málsins kemur fram að á lóð Björgunar verði rými fyrir tvö setlón, öðru minna þar sem seti verði landað og stærra lóni sem á að taka við afrennsli frá því. Miðað er við að ný lóð í Álfsnesi verði jafnstór lóðinni sem Björgun hefur nú til umráða við Sævarhöfða en á núverandi staðsetningu hefur orðið mikil set- og gruggmyndun og ekki verið hægt að tryggja hreinsun á því landrými sem þar er til staðar. HER telur að gera þurfi grein fyrir hvernig brugðist verði við ef lónin tvö duga ekki til, þ.e. ef gruggmyndun verður meiri en búist var við og á það bæði við á framkvæmdatíma og þegar vinnsla er komin í gang. Skýrt þarf að vera að nægt rými verði fyrir fleiri lón eða aðrar lausnir ef til þarf.

Þá vill HER benda á að í gögnum kemur fram að áhrif starfseminnar á loftgæði og hljóðvist séu óverulega neikvæð. HER telur að aukin umferð og þungaflutningar geti haft meiri áhrif en talið er og að betur þurfi að greina þau áhrif. Einnig bendir HER á skoða þurfi betur staðbundin áhrif hávaða á íbúa í Víðinesi bæði á framkvæmdatíma og þegar vinnsla er hafin. Athuga þarf að þó að hávaði sé innan marka fyrir iðnaðarsvæði gilda önnur hávaðamörk við íbúðasvæði og einnig þarf að horfa til 7. gr. í reglugerð nr. 724/2008 um hávaða og meta hvaða áhrif langvarandi ónæði getur haft. Ekki er nóg að horfa eingöngu á viðmiðunarmörk reglugerðarinnar. HER ítrekar einnig að skoða þarf að hávaði frá starfseminni getur magnast upp við endurkast í Esjuhliðum eins og raunin er með hávaða frá nærliggjandi skotvöllum. Ónæði gæti því orðið meira en gert er ráð fyrir með hefðbundnum útreikningum á dreifingu hávaða.



HER telur einnig að lítið sé gert úr fohættu og kemur m.a. fram að áhrif vegna foks verði óveruleg. HER bendir á að upp hafa komið vandamál á núverandi vinnslusvæði Björgunar vegna foks úr efnishaugum. Athuga verður að við langvarandi þurrkatímabil eins og sl. sumar getur verið þörf á reglubundinni vökvun á efnishaugum og þarf að koma fram hvernig eigi að standa að því. HER bendir á að í næsta nágrenni við fyrirhugað framkvæmdasvæði er Víðines þar sem í dag er félagslegt leiguhúsnaði auk þess sem starfsstöðvar ýmissa fyrirtækja eru þar í kring. Fok frá svæði Björgunar gæti ollið óþægindum og ónæði á þessum stöðum.

Virðingarfyllst
f.h. Heilbrigðiseftirlits Reykjavíkur

Kristín Lóa Ólafsdóttir
heilbrigðisfulltrúi



Minjastofnun
Íslands

The Cultural
Heritage Agency
of Iceland

Umhverfis- og skipulagssvið

Suðurgata 39
101 Reykjavík

(354) 570 13 00

www.minjastofnun.is

Kennitala: 440113-0280

Skipulagsstofnun
Jón Þórir Þorvaldsson
Borgartúni 7 b
105 Reykjavík

Reykjavík 11. október 2019
MÍ201901-0035/ 6.07 / K.M.

Efni: Athafnasvæði Björgunar í Álfsnesvík.

Minjastofnun Íslands hefur móttengið bréf Skipulagsstofnunar frá 28. ágúst s.l. þar sem óskað er eftir umsögn um mat á umhverfisáhrifum ofangreindrar framkvæmdar.

Matið nær til umhverfisáhrifa nýs athafnasvæðis Björgunar á Álfsnesi í landi Reykjavíkur. Svæðið sem Björgun þarf til starfsemi sinnar er um 7,5 ha að stærð. Í Álfsnesvík er gert ráð fyrir 4,1 ha landfyllingu og um 3,4 ha athafnasvæði á landi. Viðlegukantur verður gerður við jaðar landfyllingarinnar og innsiglingin dýpkuð. Engin vegur liggur að svæðinu og því er gert ráð fyrir að leggja bráðabirgðaveg frá Víðinesvegi að athafnasvæðinu.

Samtímis því að fyrirtækið Björgun kynnir frummatsskýrslu varðandi nýtt athafnasvæði Björgunar í Álfsnesvík er lögð fram til kynningar tillaga að breytingu á svæðisskipulagi höfuðborgarsvæðisins þar sem kynnt eru breytt vaxtarmörk á Álfsnesi. Á sama tíma kynnir Reykjavíkurborg breytingu á aðalskipulagi Reykjavíkur 2010 – 2030 vegna iðnaðarsvæðis fyrir efnisvinnslu í Álfsnesvík og tillögu að deiliskipulagi fyrir iðnaðarsvæði við Álfsnesvík. Með skipulagstillögunum fylgir sameiginleg umhverfisskýrsla. Minjastofnun Íslands hefur ákveðið að sameina umsagnir sínar um frummatsskýrslu og skipulagstillögurnar í þessari umsögn.

Fyrir liggur skýrsla Borgarsögusafns Reykjavíkur, *Fornleifaskráning á efnisvinnslusvæði við Álfsnesvík Þerneyjarsundi*, sem gefin var út á síðasta ári. Í skýrslunni er gerð grein fyrir skráðum fornleifum á fyrirhuguðu athafnasvæði Björgunar og í nágrenni þess. Fornleifaskráningin byggir á tveimur eldri skráningum sem gerðar voru 2008. Annars vegar skýrslu Minjasafns Reykjavíkur, *Mat á umhverfisáhrifum Sundabrautar 2. áfanga*, eftir Önnu Lísu Guðmundsdóttur og hins vegar skýrslu Fornleifafræðistofunnar,

Vakin er athygli á því að skv. 51 gr. laga um menningarminjar nr. 80/2012 eru ákvarðanir Minjastofnunar Íslands skv. 20., 23., 24., 28., 42. og 43 gr. sömu laga endanlegar á stjórnslustigi og ekki kærnlegar til æðra stjórnvalds. Jafnframt er vakin athygli á því að skv. 21. gr. stjórnslulaga nr. 37/1993 getur aðili máls óskað eftir skriflegum rökstuðningi stjórnvalds fyrir ákvörðun hafi slíkur rökstuðningur ekki fylgt ákvörðuninni þegar hún var tilkynnt. Beiðni um rökstuðning fyrir ákvörðun skal bera fram innan 14 daga frá því að aðila var tilkynnt ákvörðunin og skal stjórnvald svara henni innan 14 daga frá því hún barst.

Fornleifaskráningu vegna fyrirhugaðra framkvæmda í Álfsnesi í Reykjavík, eftir Sindra Ellertsson Csillag.

Í niðurstöðukafla í skýrslu Borgarsögusafnsins segir að á úttektaarsvæðinu sé að finna merkar sjávarútvegsminjar, leifar af átta fiskbyrgjum líklega frá þeim tíma þegar Þerneyjarsund var útflutningshöfn fyrir skreið á tímabilinu 1300-1500. Í byrgjunum hafi fiskur verið þurrkaður og/eða geymdur á meðan hann beið útflutnings. Minjasvæði Sundakots og búðasvæði verslunarstaðarins við Þerneyjarsund séu einstakar minjar og engar líkar í Reykjavík, bæði hvað varðar aldur minjanna og menningarlegt gildi þeirra og eru fiskibyrgin hluti af því. Aðrar minjar á úttektaarsvæðinu séu túngarður Glóru (1894-6), fjárhús (1894-1) og rétt (1894-15). Þessar minjar séu hluti af minjaheild á minjasvæði í Glóru sem er einstakt, einkum vegna þess að það myndar óraskaða heild og er góður fulltrúi fyrir hjáleigu frá 20. öld í nágrenni Reykjavíkur. Fáir staðir státi af svo heillegum minjum sem sýna heilt bæjarstæði. Röskun á þessum minjum á úttektaarsvæðinu hafi áhrif á minjaheildir við Þerneyjarsund í Sundakoti og Glóru.

Minjastofnun Íslands hefur í bréfum til Samtaka sveitarfélaga á höfuðborgarsvæðinu, til borgarráðs Reykjavíkurborgar, til Alta og til Skipulagsstofnunar, ítrekað vakið athygli á minja- og varðveislugildi svæðis á Álfsnesi vestanverðu, þar sem eru minjar um verslunarstað frá miðöldum og einstaklega vel varðveittar minjar á bæjarstæðunum Glóru og Sundakoti. Stofnunin hefur bent á að ef athafnasvæði Björgunar verður staðsett í miðju minjasvæðinu raski það gildi svæðisins sem minjaheildar og því ætti að finna nýjan stað fyrir starfsemi Björgunar.

Í ákvörðun Skipulagsstofnunar um matsáætlun, dags. 28.02.2019, segir í niðurstöðukaflanum að í frummatsskýrslu þurfi að gera grein fyrir valkostum fyrir staðsetningu starfsemi Björgunar. Í valkostaumfjöllun þurfi að gera samanburð á áhrifum mismunandi staðsetningarkosta á hina ýmsu umhverfisþætti s.s. fornminjar og gera grein fyrir fyrirhuguðum mótvægisáðgerðum.

Í kafla 2 í frummatsskýrslu er fjallað um staðsetningu athafnasvæðisins. Þar segir að kostamat hafi verið gert í samræmi við lög um umhverfismat áætlana nr. 105/2006. Kostnaðarmatið byggir því á þeirri þekkingu sem er til staðar, t.d. um fornleifar. Fornleifar voru ekki skráðar sérstaklega í tengslum við kostamatið. Í frummatsskýrslu er ekki fjallað sérstaklega um áhrif staðsetningar efnisvinnslusvæðisins á fornleifar á þeim sex stöðum sem eru tilgreindir. Áhrifin eru einungis sýnd með litum í töflu, sjá mynd 2.4. Í umhverfisskýrslu skipulagstillagnanna er umfjöllunin ítarlegri. Þar er gerð grein fyrir því hvort fornleifar hafa verið skráðar á viðkomandi stöðum eða ekki. Fornleifaskráning hefur verið gerð á Gufunesi, við Álfsnesbæinn og í Álfsnesvík. Ekki er þó gerð grein fyrir skráðum fornleifum nema í Álfsnesvík. Í Sundahöfn er svæðið sem til skoðunar var á seinni tíma landfyllingu og því engar fornleifar þar að finna. Ekki er fjallað um fornleifar á Geldinganesi og við Kollafjörð á

Álfsnesi í umhverfisskýrslunni en í töflum á bls. 22 og 24 segir að á þessum svæðum séu engar þekktar fornleifar og þau fá því grænan lit (mikill ávinningur/ekkert rask). Minjastofnun bendir á að fornleifaskráning hefur ekki farið fram á þessum tveimur stöðum og því er samanburður ekki marktækur.

Í staðarvalsúmskýrslunni í frummatsskýrslu er lítið fjallað um Álfsnesvíkina. Þar segir að staðsetning við Álfsnesvík sé ekki gallalaus. Þar þurfi að raska svæði sem nú er að mestu óraskað en landslag og náttúrufar er ekki talið vera með ríka sérstöðu. Svæðið hafi ekki ríkt útivistargildi og það sé í nokkurri fjarlægð frá uppbyggingarsvæðum á höfuðborgarsvæðinu. Við útfærslu svæðisins þurfi að gæta þess að lágmarka áhrif á minjar sem þarna eru í nágrenninu eins og kostur er.

Þessi niðurstaða er í hrópanði mótsögn við það sem fram hefur komið í skrifum Minjastofnunar um gildi svæðisins. Í minnisblaði stofnunarinnar frá 3.okt. 2107 sagði t.d.:

Ofanritaðar þrjár minjaheildir [Kauphöfn við Þernejjarsund, Sundakot og Glóra], mynda í sameiningu búsetulandslag, sem vitnar um mannvist á svæðinu a.m.k. frá 14. öld fram á miðja 20. öld. Minjagildi hvers svæðis fyrir sig er afar hátt, en gildið felst ekki síður í þeim í sameiningu sem vitnisburður um sögu svæðisins í heild. Því yrði röskun á einu svæði til að rýra gildi hinna. Sem sögustaður vegur síðmiðaldahöfnin þyngst, enda má með nokkrum rökum kalla hana forvera Reykjavíkurborg og jafnvel kaupstaðarins í Reykjavík. Minjar smábýlanna tveggja gefa svæðinu svo enn aukið gildi, enda eru þessar þrjár minjaheildir á mjög afmörkuðu svæði og upplagt að nýta í þágu almennings til upplifunar, fróðleiks og útivistar. Mikilvægt er þá að gera svæðið vel aðgengilegt og veita greinargóðar upplýsingar um það menningarlandslag sem fyrir augu ber og sögulegt gildi þess.

Í umhverfisskýrslu er rakinn aðdragandinn að því að athafnarsvæði Björgunar var valinn sá staður sem nú er til skoðunar. Björgun óskaði eftir því við Reykjavíkurborg um mitt ár 2016 að fyrirtækið fengi lóð á vesturströnd Álfsness. Það svæði sem þá var til skoðunar var sunnar en þar sem Björgun er ætlað að vera nú. Sá kostur var talinn ófær af umhverfis- og skipulagssviði borgarinnar m.a. vegna fornleifa á svæðinu. Skoðaður var reitur norðar á ströndinni. Þar eru leifar fiskbyrgja og minjar sem tilheyra bæjarstæði Glóru, sem var hjáleiga frá Álfsnesi. Um er að ræða tóftir, túngarður og rústir útihúss sem standa vel, eru sýnilegar og mynda samfellt minjasvæði. Niðurstaða staðarvalskönnunarinnar var sú að vel ætti að vera hægt að komast hjá því að raska minjunum ef farið yrði í framkvæmdir. Við nánari athugun á þessum stað yrði ekki betur séð en að hann henti að mörgu leyti vel fyrir athafnasvæði Björgunar. Hér er að mati Minjastofnun Íslands ekki lítið til áhrifa staðsetningarinnar á minjaheildina á svæðinu. Stofnunin minnir enn og aftur á að hún telur þessa staðsetningu slæman kost vegna áhrifa starfseminnar á forleifar á vesturhluta Álfsness.

Í greinargerð með tillögum að aðalskipulagsbreytingu og deiliskipulagi og í umhverfisskýrslu segir:

Reykjavíkurborg hefur nú farið yfir hvernig hægt sé að bregðast við umsögn Minjastofnunar og átti m.a. fund með Minjastofnun á kynningartíma vinnslutillögunnar. Skoðað hefur verið hvort mögulegt sé að grípa til mótvægisáðgerða sem t.d. gætu falið í sér að skráðum minjum á svæðinu verði hlíft að hluta eða öllu leyti, fornleifarannsóknir og/eða aðrar leiðir við varðveislu minjanna. Niðurstaða ítarlegs kostamats er að aðrar staðsetningar fyrir starfsemi Björgunar eru ekki tiltækar þannig að sá kostur að leita annað er ekki fær. Nú þegar komið er að því að auglýsa aðalskipulagstillöguna er það niðurstaða Reykjavíkurborgar, eftir að hafa farið yfir gögn málsins, að minnka það svæði sem afmarkað er fyrir iðnaðarsvæði, þannig að fiskibyrkjum sem þarna eru, verði hlíft. Hefur aðalskipulagstillagan verið uppfærð miðað við það.

Í kafla 3.5 í umhverfisskýrslu er gerð grein fyrir niðurstöðu valkosta um staðarval. Eitt af því sem þar er dregið fram er að stækkunarmöguleikar séu einna mestir í Geldinganesi og á Álfsnesi við Álfsnesvík. Í frummatsskýrslu og skipulagstillögunum kemur fram að við afmörkun framkvæmdasvæðis Björgunar hafi verið tekið tillit til þess að raska hvorki minjasvæðinu næst bænum Glóru, fiskbyrgjunum á höfðanum þar við, né svæðinu við Sundakot, sem er suður af framkvæmdasvæðinu. Þétt upp að svæðinu bæði til norðurs og suðurs eru skráðar fornleifar. Minjastofnun vekur athygli á að þó fornleifar sjáist ekki á yfirborði get þær leynst undir yfirborðinu bæði á landi og í sjó. Gert er ráð fyrir að Sundabraut liggja mjög nálægt framkvæmdasvæðinu að austanverðu. Það verður því ekki betur séð en að þegar sé farið að horfa til þess að skerða minjasvæðið kringum athafnasvæði Björgunar með hugmyndum um stækkunarmöguleika athafnasvæðisins í framtíðinni.

Í kafla 3.3 í frummatsskýrslu er fjallað um aðkomu að framkvæmdasvæðinu. Þar segir að á framkvæmda- og rekstartíma þurfi að notast við bráðabirgðaveg sem muni þjóna svæðinu þar til Sundabraut verður lögð, eins og áformað er í aðalskipulagi. Í kafla 3.3.1 er gerð grein fyrir þeim valkostum sem skoðaðir voru varðandi legu bráðabirgðavegarins. Valkostirnir eru sýndir á mynd 3.5. Valkostir A og B eru í veglínu Sundabrautar eins og hún er fyrirhuguð í aðalskipulagi. Báðar þvera minjasvæði Glóru. Valkostir C og D liggja báðir með ströndinni fyrstu 200 metrana frá norðurmörkum fyrirhugaðs athafnasvæðis. Þaðan liggur valkostur C inn á land og yfir minjasvæði Glóru. Valkostur D liggur meðfram ströndinni og tengist þar vegi sem liggur niður að tjörninni sem þarna er. Valkostur D er sá sem valinn hefur verið sem besti kosturinn. Í frummatsskýrslu segir að gæta þurfi þess að vegurinn fari ekki of nálægt rústum fjárhúss sem eru nærri tjörninni. Þá er fullyrt að vegurinn geti varið fiskbyrgi sem sé á holtinu

fyrir rofi en við fornleifaskráning hafi tóftir fiskbyrgisins verið taldar í hættu vegna strandrofs.

Á öðrum stað í frummatsskýrslunni kemur fram að við afmörkun framkvæmdasvæðisins hafi m.a. verið tekið litið til þess að raska ekki minjasvæðinun næst bænum Glóru. Í ljósi þess verður það að teljast undarlegt að skoðaðir séu möguleikar á bráðabirgðavegi að athafnasvæðinu sem liggja þvert yfir minjaheildina á bæjarstæði Glóru nema gengið sé út frá því að Sundabraut muni liggja þarna um og eyðileggja minjarnar hvort eð er. Það að vegurinn muni verja tóft fiskbyrgis fyrir ágangi sjávar er léttvægt þegar litið er til þeirra áhrifa sem tilkoma vegarins og starfsemi Björgunar mun hafa á minjaheildina á svæðinu.

Fjallað er um menningarminjar og áhrif framkvæmdarinnar á þær í kafla 5.5.1 í frummatsskýrslu. Þar kemur fram að á úttektaarsvæði sem fornleifaskráning vegna framkvæmdarinnar náði til séu að finna merkar sjávarútvegsminjar, leifar af fiskbyrgjum og búsetuminjar.

Í skýrslunni segir að við afmörkun framkvæmdasvæðis Björgunar sé tekið tillit til þess að raska hvorki megin minjasvæðinu næst bænum Glóru, fiskbyrgjunum á höfðanum þar við, né svæðinu við Sundakot, sem er suður af framkvæmdasvæðinu.

Tilgreindar eru þær minjar sem eru innan framkvæmdasvæðisins og verða fyrir beinum áhrifum framkvæmdarinnar. Þetta eru annars vegar Markarþúfa (1894-10) og hins vegar mógrafir (1894-11). Um Markarþúfu segir í fornleifaskráningarskýrslu Borgarsögusafns: *Samkvæmt landamerkjalyðingu frá árinu 1885 átti Álfsnes (Glóra) landamerki á móti Sundakoti: Úr þúfu við sjávarmál „Markarþúfu“ er stendur sunnanvert við keldu í „Fornugröfum“ beina sjónhendingu í „Fálkavörðu“ er stendur vestan á Glóruholti. Líklega hefur þessi þúfa verið við sjóinn vestan við Fornugrafir, en greina má á loftmyndum hvar markagirðingin hefur verið síðustu 50-100 árin, frá Fálkavörðu yfir Fornugrafir og vestur að sjó... Hvorki Markarþúfa né keldan fundust við leit. Umfjöllun Borgarsögusafns um mógrafirnar er eftirfarandi: Fornugrafir er þýfð múri sem liggur austur og uppaf Þerneyjarsundi. Í lægð á milli grýttra holta niður af Glóruholti. Í örnefnalyðingu Álfsness kemur fram að „Merkin á móti Sundakoti eru úr Markarþúfu neðst sunnanvert við keldu í Fornugröfum og beint í Fálkavörðu, sem stendur vestan í Glóruholti. Fornugrafir ganga niður af Fálkavörðunni vestast í Glóruholti. Í örnefnalyðingu Víðiness kemur fram að „Merkin móti Álfsnesi eru að vestan í svonefndar Fornugrafir.“... Múrin er að mestu grasivaxin, blaut og þýfð, um 250 m löng og frá 90 m til 190 m á breidd. Þúfur allt að 60 cm á hæð. Ummerki eftir mógrafir eru ennþá greinilegar í múrinni eins og nafn hennar „Fornugrafir“ vísar til. Eftir henni miðri eru leifar af girðingu sem liggur í átt að Fálkavörðu á landamerkjunum.*

Í frummatsskýrslu segir að ekki verði komist hjá því að raska mógröfunum og að sækja þurfi um leyfi til Minjastofnunar Íslands vegna þess. Nokkrar aðrar fornleifar eru mjög nærri mörkum afmarkaðs athafnasvæðis Björgunar. Í skýrslunni segir að við framkvæmdina verði friðhelgað svæði sem er 15 m umhverfis þekktar fornleifarnar merkt og afmarkað á meðan á framkvæmdum stendur. Það verði gert til að kom í veg fyrir rask eða skemmdir á fornleifum sem eru næst áætluðu framkvæmdasvæði. Afmörkun verði sett um eftirfarandi fornleifar sem eru næst framkvæmdasvæðinu: Fiskbyrgi (1894-4), fiskbyrgi (1894-5), fiskbyrgi (1894-7), túngarð (1894-6), túngarð (1894-8), vörðu (1894-9), fiskbyrgi (1894-12) og stekkjarrétt (1894-15). Minjastofnun Íslands vekur athygli á að í umhverfisskýrslu segir að stækkunarmöguleikar athafnasvæðis Björgunar séu einna mestir í Geldinganesi og á Álfsnesi við Álfsnesvík af þeim stöðum sem til skoðunar voru fyrir staðsetningu athafnasvæðisins. Svo virðist þó sem útilokað sé að stækka svæðið við Álfsnesvík nema með því að raska fornleifum.

Í frummatsskýrslu er rakið að Minjastofnun hafi komið fram með það sjónarmið að minjar á svæðinu við Þerneyjarsund myndi þrjár minjaheildir; Glóru, Sundakot og kauphöfn við Þerneyjarsund. Afmörkun minjaheildanna er sýnd á mynd 5.9. í skýrslunni. Þá segir að afmörkun lóðar fyrir athafnasvæðið í Álfsnesvík taki mið af minjaheild við Sundakot og fari ekki inn á þá minjaheild. Sama eigi við um minjaheild við Glóru en áætlaður bráðabirgðavegur sem tengi svæðið sé útfærður þannig að hann liggur í fjöruborðinu, í jaðri minjaheildar Glóru.

Í frummatsskýrslu segir að lóð Björgunar og framkvæmdasvæði sé innan minjaheildar sem Minjastofnun nefnir Þerneyjarsundskauphöfn. Afmörkun minjaheildarinnar í minnisblaði Minjastofnunar (2018) byggir á því að tengsl séu milli kauphafnarinnar í landi Sundakots og fiskibyrgjanna á holtinu, sem er í yfir 500 meta fjarlægð frá þeim stað sem kauphöfnin er álitin hafa verið. Velta megi upp spurningum um tengsl fiskibyrgjanna við kauphöfnina við Þerneyjarsund. Þá er vitnað í grein Kristjáns Eldjárns, *Leirvogur og Þerneyjarsund*, í Árbók Hins íslenska fornleifafélags (1980) þar sem hann segir að það sé alls óvíst að fiskbyrgin eða skreiðarbyrgin séu forn. Þau komi ekki kaupstöðum við heldur útgerð og fiskverkun. Byrgin á Höfðanum séu það langt frá kaupstaðnum hjá Sundakoti að þar sé ekkert samband í milli. Í skýrslunni er bent á að fornleifafræðingum beri ekki saman um hvort fiskbyrgin norðan Fornugrafa tengis kauphöfninni. Borgarsögusafn telji það t.a.m. líklegt en Kristján Eldjárn segi að ekkert samband sé þarna á milli.

Ekki er nánar farið út í umfjöllun Borgarsögusafns um fiskbyrgin og kauphöfnina. Í fornleifaskráningarskýrslu safnsins segir á einum stað: *...furða má sig á að engin steinhlaðin skreiðarbyrgi skuli finnast Sundakotsmegin við Fornugrafir, því ætla mætti að byrgjunum væri*

valinn staður sem næst höfninni á Þerneyjarsundi. Skýring kann að vera að heppilegri steinastærð er að finna á holtinu að norðanverðu. Á öðrum stað segir: Fornleifar í Glóru tengjast bæði búsetu og sjósókn. Búsetuminjar eru helst rústir bæjar- og útihúsa, garðlög, mógrafir og landamerki. Sjávarútvegsminjar sem tilheyra landsvæði Glóru eru allar mun eldri og eru rústir eftir fiskbyrgi sem eru allar innan úttektarsvæðisins. Fiskbyrgin voru notuð til að þurrka fisk við framleiðslu á skreið og gætu þau verið frá tímabilinu 1300-1500 þegar Þerneyjarsund var útflutningshöfn.

Minjastofnun Íslands telur eins og Borgarsögusafn að líklegast sé að tengsl séu milli búðasvæðisins við höfnina og fiskbyrgjanna norðan við Fornugrafir. Höfnin í Þerneyjarsundi er talin hafa verið notuð á tímabilinu 1300 til 1500 en á þessum tíma jókst mikilvægi fisks í útflutningi landsmanna og því ekki ólíklegt að mannvirki til fiskverkunar hafi verið nærri höfninni. Benda má á að í skýrslu Minjasafns Reykjavíkur, *Mat á umhverfisáhrifum Sundabrautar 2. áfanga*, frá árinu 2008, er greint frá rústum sem voru greinanlegar á loftmyndum nálægt ströndinni nokkuð sunnan við Sundakot og búðasvæðið. Rústirnar voru ekki skráðar á vettvangi en talið var líklegt að um fiskbyrgi væri að ræða. Því má ætla að fjöldi fiskbyrgja í kringum búðasvæði Þerneyjarsundskauphafnar hafi verið töluverður.

Minjastofnun Íslands hefur vakið athygli á að gildi svæðisins á Álfsnesi vestanverðu felst í búsetulandslagi sem myndar minjaheild. Á svæðinu eru óraskaðar minjaheildir bæjanna Glóru og Sundakots og verslunarstaðarins við Þerneyjarsund. Saman mynda þessi svæði eina heild þar sem finna má vitnisburð um lifnaðarhætti fólks á tveimur mikilvægum skeiðum í sögu byggðar við Kollafjörð. Á fyrri hluta 14. aldar varð mikil breyting á viðskiptum við Ísland. Þá hófst útflutningur á skreið. Fyrir vikið urðu nýjar hafnir fyrir valinu, hafnir sem lágu vel við sjósókn. Höfnin í Þerneyjarsundi var ein þessara hafna.

Minjastofnun Íslands tekur undir álit Borgarsögusafnið sem telur að minjasvæði Sundakots og búðasvæði verslunarstaðarins við Þerneyjarsund séu einstakar minjar og engar líkar í Reykjavík, bæði hvað varðar aldur minjanna og menningarlegt gildi þeirra og eru fiskibyrgin hluti af því. Þá sé minjasvæði í Glóru einstakt, einkum vegna þess að það myndar óraskaða heild og er góður fulltrúi fyrir hjáleigu frá 20. öld í nágrenni Reykjavíkur. Fáir staðir státi af svo heillegum minjum sem sýna heilt bæjarstæði.

Þegar unnið var að undirbúningi framkvæmda við Hellisheiðarvirkjun var vitað að þar voru vel varðveittar minjar býlisins Kolviðarhóls. Allt kapp var lagt á að varðveita þá minjaheild sem hlaðinn túngarður utan um heimatúnið og húsarústir og leifar grafreits innan túngarðsins mynda. Ekkert hefur verið hróflað við þessum minjum þrátt fyrir þær miklu framkvæmdir sem ráðist hefur verið í við byggingu virkjunarinnar og tengingu stöðvarhússins við borholur allt í kring. Kolviðarhóll var

ekki einungis bóndabýli heldur var það viðkomu og gististaður þeirra sem áttu leiðu um Hellisheiðina. Hægt er að ímynda sér hversu ánægðir ferðalangar hafa verið að sjá heim að Kolviðarhóli þegar þeir komu niður af heiðinni eða voru á leið upp á háheiðina. Bærinn hefur verið vin í auðninni. Gildi fornleifanna á Kolviðarhóli helgast af því að þær eru minjar um búskap á mörkum hins óbyggilega og að þar var rekið einskona sæluhús fyrir ferðalanga. Bæjarstæði Kolviðarhóls er í dag umkringgt mannvirkjum sem tengjast Hellisheiðarvirkjun þó svo að öllum reglum um friðhelgað svæði kringum fornleifar hafi verið fylgt. Í dag dettur engum, sem ekki þekkir sögu staðarins, í hug að hér hafi eitt sinn verið vin í auðninni. Upplifunargildi staðarins, sem minjastaðar, er mikið skert frá því áður en Hellisheiðarvirkjun reis. Upplifunargildi er eitt af þeim gildum sem skapa minjagildi staðar. Inngrip eins og það sem nú er í undirbúningi á Álfsnesi þar sem koma á efnisvinnslusvæði með höfn og háum turnum fyrir á bletti í miðri minjaheild kemur til með að raska minjagildi alls svæðisins á vestanverðu Álfsnesi verulega og varanlega.

Borgarsögusafn Reykjavíkur sá um skráningu fornleifa á landi eins og fram hefur komið. Fornleifaskráning fór einnig fram á hafsbótni þar sem fyrirhugað er að landfylling og höfn muni verða og þar sem dýpka þarf innsiglingu. Ragnar Edvardsson fornleifafræðingur sá um skráninguna og birtust niðurstöðurnar í skýrslu, *Fornleifakönnun vegna fyrirhugaðrar landfyllingar og dýpkunar í Álfsnesvík í Kollafirði*.

Í niðurstöðukafla skýrslunnar segir m.a.: *Að öllum líkindum eru þau litlu óskýrðu frávik sem komu fram á mæligögnunum við Þerney náttúruleg. Mikilvægt er þó að átta sig á því að vegna eðli svæðisins, þ.e. verslun frá landnámi fram á 17. öld, er möguleiki að fornminjar séu á svæðinu en þær séu grafnar í set og komi aðeins í ljós við rask á hafsbotninum. Sérstaklega er mikið set syðst á svæðinu og gætu þar fornminjar leynst. Mikilvægt er því að við dýpkun innsiglingsrennu og landfyllingar verði gætt ýtrustu varúðar og ef fornminjar komi í ljós verði framkvæmdir stöðvaðar og fundurinn tilkynntur Minjastofnun Íslands.*

Í ákvörðun Skipulagsstofnunar um matsáætlun, dags. 28.02.2019, segir í niðurstöðukaflanum að í frummatsskýrslu þurfi að sýna legu 2. áfanga Sundabrautar gagnvart fyrirhuguðum framkvæmdum á yfirlitsmynd og gera grein fyrir samlegðaráhrifum framkvæmda Björgunar og Sundabrautar.

Fjallað er um samlegaðaráhrif vegna framkvæmda við Sundabraut í kafla 5.7 í frummatsskýrslu. Þar segir orðrétt: *Með tilkomu Sundabrautar mun umferð um Álfsnes aukast verulega og leiðin fram hjá framkvæmdasvæði Björgunar verða í alfaraleið. Sundabraut liggur upp að áformaðri lóð fyrir Björgun en gert er ráð fyrir jarðvegsmön og trjábelti þar á milli sem dregur úr áhrifum á ásýnd frá Sundabraut yfir svæði Björgunar.*

Þó útfærsla Sundabrautar liggja ekki fyrir, hvorki nákvæm lega í plani eða hæð, þá er ljóst að með áformun um Sundabraut er á ótvíræðan hátt mörkuð stefna um umfangsmikla mannvirkjagerð á vestanverðu Álfsnesi. Til viðbótar við framkvæmdir vegna Sundabrautar og Björgunar eru nú einnig í nágrenninu unnið að uppbyggingu gas- og jarðgerðarstöðvar innan lóðar Sorpu. Með því að leggja saman þessar framkvæmdir má glögglega sjá að búast má við verulegum breytingum á ásýnd og landslagi, umferð, hávaða og ljósangangi, auk áhrifa á minjasvæði og lífríki sem eru að hluta háð útfærslu og viðkvæmni þess svæðis sem fer undir Sundabraut. Gera má ráð fyrir því að Sundabraut verði í öllum skilningi mun fyrirferðarmeira mannvirki en þau sem hér eru til umfjöllunar.

Leggja Sundabrautar er sýnd á myndum 3.2, 3.3 og 3.18 í frummatsskýrslu. Brautin mun samkvæmt þessum myndum liggja rétt við lóðamörk hjá Björgun og fara þvert yfir minjasvæði Glóru. Eftir að brautin er komin hverfur minjasvæði Glóru, fiskbyrgin sunnan við Glóru verða skermuð af milli athafnasvæðis Björgunar og Sundabrautar og eins fer fyrir búðasvæði Þerneyjarsundskauphafnarinnar og bæjarstæði Sundakots.

Í greinargerð með tillögu að aðalskipulagsbreytingu segir að gert sé ráð fyrir að hægt sé að ráðast í gerð Sundabrautar á skipulagstímabili aðalskipulagsins. Vegna óvissu um tímasetningu framkvæmda hafi ekki verið unnið í því að fá endanlega niðurstöðu um legu og útfærslu brautarinnar og umhverfisáhrif mismunandi valkosta. Lega brautarinnar er þó sýnd mjög vestarlega á nesinu, mjög nærri búðatóftunum og Sundakoti og þver yfir minjavæði Glóru. Minjastofnun Íslands vekur athygli á að fleiri kostir hafa verið til skoðunar eins og sjá má í fornleifaskráningarskýrslu Minjasafns Reykjavíkur (mynd 27) og í umhverfisskýrslu, bls 42. Minjastofnun Íslands telur að hægt sé að leggja Sundabraut um Gunnunes og Álfsnes án þess að brautin raski minjaheildinni við vesturströnd Álfsnessins að því gefnu að brautin þurfi ekki að þjóna sem aðkoma að fyrirhuguðu athafnasvæði Björgunar.

Boðuð breyting á aðalskipulagi Reykjavíkur felur m.a. í sér að skilgreint er nýtt iðnaðarsvæði (I6) við Álfsnesvík, þar sem Björgun getur komið sér fyrir með starfsemi sína. Á sama tíma er lögð fram tillaga að breytingu á svæðisskipulagi Höfuðborgarsvæðið 2040 sem felur í sér færslu vaxtarmarkanna núverandi iðnaðarsvæðið til suðvesturs við Álfsnesvík þannig að rými verði fyrir uppbyggingu og þróun efnisvinnslusvæðis. Minjastofnun vekur athygli að innan vaxtarmarkanna, ef þeim verður breytt eins og tillagan gerir ráð fyrir, fellur minjasvæði Glóru og fiskbyrgin norðan við fyrirhugað athafnasvæði Björgunar.

Í frummatsskýrslu segir að innan framkvæmdasvæðisins séu tvær skráðar minjar, markapúfa (1894-10) og mógrafir (1894-11). Markapúfan sé horfin en sótt verði um leyfi Minjastofnunar til að raska

mógröfunum. Þá á að merkja nokkrar fornleifar sem liggja rétt utan við framkvæmdasvæðið á meðan á framkvæmdum stendur til að koma í veg fyrir að þær raskist af vangá. Í frummatsskýrslu er dregin í efa sú skoðun Minjastofnunar að minjasvæði kauphafnarinnar við Þerneyjarsund nái m.a. yfir fyrirhugað athafnasvæði Björgunar. Minjastofnun stendur við þá skoðun sína að líta beri á vesturströnd Gunnuness og Álfsness, sundið milli lands og Þerneyjar og austurhluta Þerneyjar sem athafnasvæði kauphafnarinnar og þar með það svæði sem horfa beri á þegar minjasvæði kauphafnarinnar er skilgreint. Stofnun hefur fengið ábendingar um að skilgreiningin sé of þröng því starfsemi tengd höfninni hafi eflaust ná til Þerneyjar allrar og þá sé líklegt að tjörnin í botni Álfsnesvíkur hafi verið notuð til að draga skip í var á því tímabili sem Þerneyjarsund var kaupskipahöfn.


Þó aðeins sjáist mógrafir á yfirborði innan fyrirhugaðs athafnasvæðis Björgunar getur vel verið að undir yfirborði leynist fleiri minjar tengdar athöfnum manna á svæðinu í gegnum tíðina. Minjastofnun hefur lagt áherslu á að rask á þessu svæði skerði þá minjaheild sem búsetulandslag á Álfsnesi er. Ef af framkvæmdum verður þarf því að skoða hvort ekki er þörf á að rannsaka með fornleifauppgreftri allar minjar innan heildarinnar sem raskað verður. Benda má á 23. gr. laga um menningarminjar sem fjallar um fornleifar í hættu. Í 2. mgr. 23. gr. segir um fornleifar sem fyrirsjáanlega muni spillast vegna breyttrar landnotkunar eða framkvæmda að Minjastofnun Íslands ákveði að undangenginni vettvangskönnun hvort frekari rannsóknar er þörf, hvort gera skuli tillögu um friðlýsingu eða hvort fornleifarnar megi víkja og þá með hvaða skilmálum. Í ljósi þessa áskilur Minjastofnun sér rétt til að koma með kröfur um rannsóknir á svæðinu á seinni stigum reynst þess þörf.

Í frummatsskýrslu segir að niðurstaða fornleifakönnunar í sjó sé að þar séu ekki vísbendingar um að fornleifar finnist á framkvæmdasvæðinu. Þetta er mikil einföldun á niðurstöðu skýrslu Ragnars Edvardssonar eins og fram kemur hér að framan. Ragnar segir að mikilvægt sé að átta sig á að vegna eðlis svæðisins sem verslunarstaðar sé mögulegt að fornminjar séu grafnar í set og komi aðeins í ljós við rask á hafsbótningum. Mikilvægt sé því að við dýpkun innsiglingsrennu og landfyllingar verði gætt ýtrustu varúðar og ef fornminjar komi í ljós verði framkvæmdir stöðvaðar og fundurinn tilkynntur Minjastofnun Íslands. Í frummatsskýrslu kemur ekki fram hvernig standa eigi að dýpkuninni þannig að tryggt verði fornminjum sem þar kunna að leynast verði ekki raskað og að unnt verði að rannsaka þær. Minjastofnun áskilur sér einnig rétt til að koma með kröfur um rannsóknir á hafsbotni á síðari stigum reynist þess þörf.

Minjastofnun Íslands hefur ítrekað komið þeirri skoðun sinni á framfæri að staðsetning athafnasvæðis Björgunar við Álfsnesvík muni hafa eyðileggjandi og óafturkræf áhrif á þá minjaheildina sem bæjarstæði Glóru, minjar um kaupstað við Þerneyjarsund og bæjarstæði Sundakots

mynda á Álfsnesi vestanverðu. Stofnunin hefur í bréfum til Alta, borgarráðs Reykjavíkur, umhverfis- og skipulagssviðs Reykjavíkur, Samtaka sveitarfélaga á höfuðborgarsvæðinu og Skipulagsstofnunar, margítrekað þá afstöðu sína að stofnunin geti ekki fallist á að athafnasvæði Björgunar verði við Álfsnesvík. Enn er hægt að forða því menningarlega slysi sem staðsetning efnisvinnslusvæðis Björgunar við Álfsnesvík hlítur að verða. Minjastofnun Íslands hvetur enn og aftur þá sem málum ráða að endurskoða fyrirbyggjandi áform um staðsetningu efnisvinnslusvæðisins.

Virðingarfyllst,


Guðný Gerður Gunnarsdóttir
minjavörður Reykjavíkur og nágrennis


Kristinn Magnússon
verkefnastjóri

Samband sveitarfélaga á höfuðborgarsvæðinu
bt. svæðisskipulagsstjóra
Hamraborg 9,
200 Kópavogur

Mosfellsbæ, 7. október 2019
erindi nr. 2018084560/19.2 ÓM

Efni: Afgreiðsla skipulagsnefndar vegna erindis yðar

Á 497. fundi skipulagsnefndar Mosfellsbæjar 04. 10. 2019, var neðangreint erindi tekið fyrir og svohljóðandi bókun gerð:

Aðalskipulagsbreyting í Reykjavík 2010-2030 - Iðnaðarsvæði fyrir efnisvinnslu við Álfsnesvík

Á 496. fundi skipulagsnefndar 27. september 2019 var gerð eftirfarandi bókun: "Skipulagsnefnd óskar eftir kynningu frá Reykjavíkurborg á tillögunum fyrir skipulagsnefnd og bæjarstjórn. Kynningarfundur var haldinn fyrir skipulagsnefnd og bæjarstjórn mánudaginn 30. september þar sem fullrúi Alta hélt kynningu á málinu.

Skipulagsnefnd Mosfellsbæjar leggur áherslu á að farið verði eftir yrtustu kröfum og skilyrðum sem sett eru fram vegna fyrirhugaðar skipulagsbreytinga í Álfsnesvík vegna uppbyggingar og reksturs Björgunar þar, svo að lágmarka megi umhverfisáhrif framkvæmdanna í Mosfellsbæ og nágrenni. Má þar nefna aðgerðir til þess að lágmarka áhrif sjón-, hljóð- og loftgæðamengunar.

Skipulagsnefnd hefur miklar áhyggjur af auknum þungaflutningum um Vesturlandsveg gegnum Mosfellsbæ vegna starfsemi Björgunar í Álfsnesvík, þar sem að Sundabraut hefur ekki verið tekin í notkun.

Skipulagsnefnd óskar eftir að hljóðmælingar vegna mögulegrar hljóðmengunar í Ása- og Höfðahverfi sem og öðrum hverfum í Mosfellsbæ verði gerðar og verði niðurstöður úr þeim mælingum kynntar um leið og þær liggja fyrir.

Athygli er vakin á því að telji einhver rétti sínum hallað með ofangreindri samþykkt er honum heimilt að skjóta máli sínu til úrskurðarnefndar umhverfis- og auðlindamála, Skúlagötu 21, 101 Reykjavík, sbr. 52.gr. laga nr. 123/2010 og lög nr. 130/2011.

Þeir einir geta skotið máli til úrskurðarnefndarinnar sem eiga lögvarða hagsmuni tengda hinni kærðu ákvörðun. Frestur til að skjóta máli til nefndarinnar er einn mánuður frá því að kæranda varð kunnugt eða mátti vera kunnugt um ákvörðun þá sem kæra á. Sé um að ræða ákvörðun sem sætir opinberri birtingu, telst kærufrestur frá birtingu ákvörðunar.



Skipulagsnefnd samþykkir jafnframt að leggja til við sveitarfélögin á höfuðborgarsvæðinu að þau standi saman að gerð viljayfirlýsingar þess efnis að viðræðum við ríkisvaldið um að uppbygging Sundabrautar verði að veruleika sem allra fyrst.

Afgreiðsla skipulagsnefndar er gerð með fyrirvara um staðfestingu bæjarstjórnar Mosfellsbæjar og verður yður gert viðvart ef afgreiðsla erindisins verður á annan veg í bæjarstjórn en hér er tilkynnt.

Þetta tilkynnist hér með.

Virðingarfyllt,
f.h. skipulagsnefndar Mosfellsbæjar

 Skipulagsfulltrúi
Mosfellsbæjar

Ólafur Melsted
Skipulagsfulltrúi

Reykjavíkurborg
Umhverfis- og skipulagssvið
bt. Helenu Stefánsdóttur
Borgartúni 12-14
105 Reykjavík
skipulag@reykjavik.is

Dags. 10.10.2019
Tilv. 5618-0-0005
Mál 2018-0113
0.5.1


Með erindi dags. 30. ágúst sl. óskaði svæðisskipulagsnefnd höfuðborgarsvæðisins eftir ábendingum og athugasemdum Veðurstofu Íslands við tillögu um breytingu á svæðisskipulaginu Höfuðborgarsvæðið 2040. Jafnframt óskaði umhverfis- og skipulagssvið Reykjavíkurborgar eftir ábendingum og athugasemdum Veðurstofunnar við breytingu á aðalskipulagi Reykjavíkur 2010-2030 ásamt nýju deiliskipulagi vegna iðnaðarsvæðis við Álfsnesvík.

Veðurstofan gerir ekki athugasemdir við skipulagstillögur þessar.

Virðingarfyllt,



Árni Snorrason
forstjóri VÍ



Reykjavík, 11. október 2019

Umhverfis- og skipulagssvið Reykjavíkur
Borgartúni 12 – 14
105 Reykjavík

Efni: Umsögn Veitna um breytingar á Aðalskipulagi Reykjavíkur 2010 – 2030 og nýs deiliskipulags vegna iðnaðarsvæðis fyrir efnisvinnslu við Álfsnesvík

Veitur sjá um rekstur dreifikerfis rafveitu, hitaveitu, vatnsveitu og fráveitu í Reykjavík og að hluta til í öðrum sveitarfélögum á höfuðborgarsvæðinu. Þar sem um óbyggt svæði er að ræða, sem ekki er tengt veitukerfi Veitna, er þörf á umtalverðri uppbyggingu veitukerfa til að sjá svæðinu fyrir þjónustu.

Núverandi tenging rafmagns við Víðines er um háspennna loftlínu frá aðveitustöð við Esjumela. Háspennulínan er komin til ára sinna og er með takmarkaða flutningsgetu. Nú stendur yfir styrking á dreifikerfi rafveitu á Álfsnesi vegna starfsemi Sorpu og nýtur starfsemi Björgunar líklega góðs ef þeirri styrkingu. Þó hefur nánari útfærsla á afhendingu rafmagns til Björgunar á Álfsnesi ekki verið skoðuð.

Dreifillögn hitaveitu liggur að Víðinesi og þaðan er heimlögn að Sorpu. Fyrir liggur að styrkja þurfi tenginu fyrir heitt vatn við frekari uppbyggingu á svæðinu og fyrir iðnaðarsvæðið við Álfsnesvík. Nánari útfærsla á afhending hitaveitu hefur ekki verið skoðuð.

Engin fráveita er á svæðinu.

Veitur eiga og reka 315 mm stofnlögn fyrir kalt vatn sem liggur á fyrirhuguðu framkvæmdasvæði, einsog sjá má á mynd 1. Vatnslögnin tengir Kjalarnes við vatnsveitu í Heiðmörk og flytur kalt vatn til neyslu og brunavarna á Kjalarnesi. Lögnin lendir í uppnámi miðað við framlögð gögnum og leggjast Veitur gegn afmörkun framkvæmdasvæðis skv. núverandi tillögu.


Veitur vöktu athygli á staðsetningu lagnarinnar á undirbúningstíma, þ.e. á fundi með Björgun 14. desember 2018 og í umsögn við verkefnalýsingu vegna breytinga á vaxatarmörkum svæðisskipulags Höfuðborgarsvæði 2040 í Álfsnesvík, dags. 28. mars 2018. Enn fremur sendu Veitur umsagnir til Orkustofnunar vegna tillagna um leyfi til leitar og rannsókna á mól og sandi af hafsbotni í Þerneyjarsundi í Kollafirði dags. 23. maí og 10. ágúst 2018.

f.h. Veitna

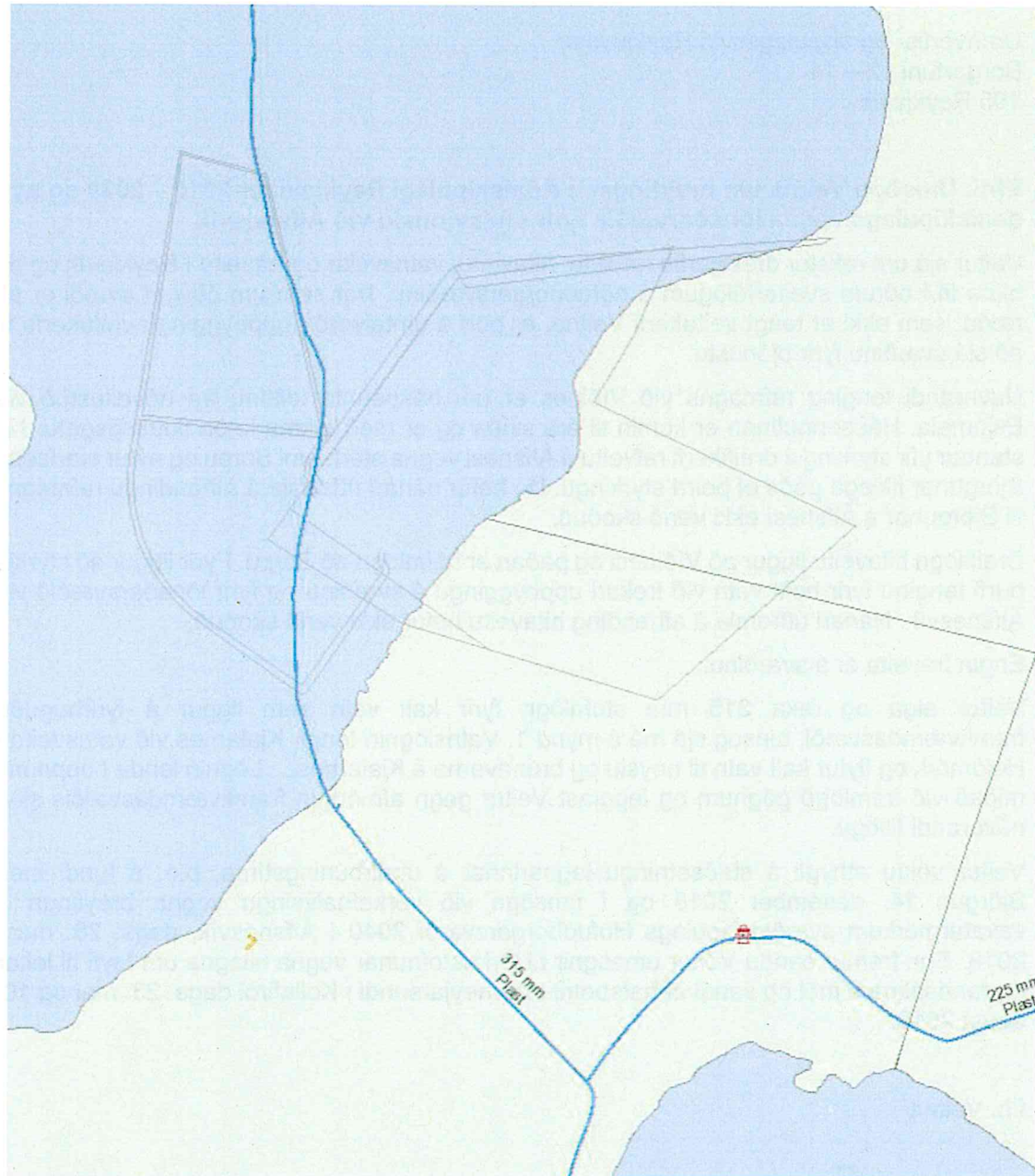
Hólmfríður Bjarnadóttir
Umhverfis- og skipulagsstjóri Veitna

Fylgiskjöl:

Umsögn Veitna til Samtaka sveitarfélaga á höfuðborgarsvæðinu, dags. 28. mars 2018.
Umsagnir Veitna til Orkustofnunar, dags. 23. maí 2018 og 10. ágúst 2018.



Mynd 1: Staðsetning athafnasvæðis og dýpkunarsvæðis* sem m.t.t. legu vatnslagnar Veitna.



* DWG-grunnur frá ALTA, móttækinn 30. september 2019.

Reykjavík, 28. mars 2018

Samtök sveitarfélaga á höfuðborgarsvæðinu
Hamraborg 9
200 Kópavogi

Efni: Umsögn Veitna ohf. við verkefnalýsingu vegna breytinga á vaxtarmörkum svæðisskipulagsins Höfuðborgarsvæðið 2040 við Álfsnesvík


Veitur ohf. hafa fengið til umsagnar verkefnalýsingu vegna breytinga á vaxtarmörkum svæðisskipulagsins Höfuðborgarsvæðið 2040 við Álfsnesvík vegna starfsemi Björgunar.

Veitur sjá um rekstur dreifikerfis rafveitu, hitaveitu, vatnsveitu og fráveitu í Reykjavík og að hluta til í öðrum sveitafélögum á höfuðborgarsvæðinu. Þar sem um óbyggt svæði er að ræða, sem ekki er tengt veitukerfi Veitna, er þörf á umtalverðri uppbyggingu veitukerfa til að sjá svæðinu fyrir þjónustu.

- Núverandi tenging rafmagns við Víðines er um háspennna loftlínu frá aðveitustöð við Esjumela. Háspennulínan er komi til ára sinna og er með takmarða flutningsgetu. Fyrir liggur að styrkja þurfi rafmagn vegna aukinnar starfsemi á Álfsnesi og ef fyrirtækið Björgun hefur starfsemi í Álfsnesvík.
- Dreifilögn hitaveitu liggur að Víðinesi og þaðan er heimlögn að Sorpu. Fyrir liggur að styrkja þurfi tengingu fyrir heitt vatn, verði frekari uppbygging á svæðinu og við Álfsnesvík.
- Stofnlögn fyrir kalt vatn liggur yfir Álfsnesið og lendir sú lögn í uppnámi ef af uppbyggingu Björgunar verður skv. framlögðum gögnum. Nauðsynlegt verður að finna ný lagnaegu fyrir stofnlögnina.
- Engin fráveita er á svæðinu.

Virðingarfyllst,

f.h. Veitna




Hólmfríður Bjarnadóttir

Skipulagsfulltrúi Veitna

EDV-150-02





Reykjavík, 23. maí 2018

Orkustofnun
b.t. Bryndísar G. Róbertsdóttur
Grensásvegi 9
108 Reykjavík

Efni: Umsögn Veitna ohf. um umsókn Björgunar ehf. um leyfi til leitar og rannsókna á möl og sandi af hafsbotni í Þerneyjarsundi í Kollafirði

Veitur ohf. hafa fengið til umsagnar umsókn Björgunar ehf. dags. 2. október 2017, þar sem sótt er um leyfi til leitar og rannsókna á möl og sandi af hafsbotni í Þerneyjarsundi í Kollafirði. Enn fremur bárust sem fylgiskjöl bréf Orkustofnunar til Björgunar ehf. dags. 22. nóvember 2017 og svar Björgunar ehf. til Orkustofnunar dags. 3. maí 2018 með viðbótarupplýsingum.

Veitur ohf. eiga og reka 315 mm kaldavatslögn sem liggur í nálægð fyrirhugaðra sýnatökustaða. Vatnslögnin tengir Kjalarnes við vatnsveitu í Heiðmörk og flytur kalt vatn til neyslu og brunavarna á Kjalarnesi.

Björgun ehf. fundaði með Veitum þann 14. desember 2017 þar sem áform Björgunar voru rædd og lögð áhersla á að fyllsta öryggis verði gætt við sýnatöku í nágrenni vatnslagnarinnar svo að hún verði ekki fyrir raski við fyrirhugaðar framkvæmdir og nákvæmni verði tryggð m.t.t. fjarlægð rannsóknahola frá vatnslögn. Veitur vekja athygli á að sjólagin geta færst úr stað og því er nauðsynlegt að Björgun fastsetji staðsetningu lagnar áður en framkvæmdir hefjast.

Veitur ohf. fallast á þá tilhögun sem kynnt er í fylgiskjali með bréfi Björgunar ehf. til Orkustofnunar dags. 3. maí 2018 þar sem hnit RB3 hefur verið fært og fjarlægð frá vatnslögninni er 44 m, með eftirfarandi skilyrðum:

- Samráð skal haft við Veitur ohf. við tilhögun framkvæmdar.
- Starfsfólk Veitna ohf. skal hafa eftirlit með framkvæmdinni.
- Tímasetning framkvæmda skal vera með samþykki Veitna þar sem nauðsynlegt er loka á rennsli í vatnslögninni á meðan sýnatöku stendur og nota varavatsból við Vallá á Kjalarnesi á framkvæmdatíma.
- Ef í ljós kemur við eftirlit Veitna að brugðið hafi verið frá kynntum áformum svo að kaldavatslögninni steðji hætta af, eða ef vandamál koma upp við vatnstöku úr varavatsbóli, ásetja Veitur ohf. sér rétt til að stöðva framkvæmdir.
- Allur kostnaður við mögulegt rask á kaldavatslögn fellur á Björgun ehf.

Virðingarfyllst,

f.h. Veitna

Arndís Ósk Ólafsdóttir
Arndís Ósk Ólafsdóttir
Tæknistjóri vatnsveitu



USK Skipulag

Frá: Hólmfríður Bjarnadóttir <holmfridur.bjarnadottir@veitur.is>
Sent: 11. október 2019 13:24
Til: USK Skipulag
Efni: Umsögn Veitna við breytingu á aðalskipulagi og deiliskipulag fyrir iðnaðarsvæði á Álfsnesvík
Viðhengi: Umsögn Veitna um breytingar á svæðisskipulagi höfuðborgarsvæðisins vegna iðnaðarsvæðis í Álfsnesvík.pdf; Fskj 1_Umsögn Veitna vegna breytinga á vaxtarmörkum Höfuðborgarsvæðið 2040 við Álfsnesvík.pdf; Fskj 2_Umsögn Veitna um umsókn Björgunar ehf.pdf; Fskj 3_Umsögn Veitna ohf. um umsókn Björgunar ehf. um leyfi til leitar og rannsókna á mól og sandi af hafsbotni í Þerneyjarsundi í Kollafirði við Faxaflóa.pdf

Góðan daginn,

Meðfylgjandi er umsögn Veitna við breytingu á aðalskipulagi og deiliskipulag fyrir iðnaðarsvæði á Álfsnesvík ásamt fylgiskjöllum.

Kær kveðja,

Hólmfríður Bjarnadóttir

Umhverfis- og skipulagsstjóri Veitna
Tækniþróun Veitna / Veitur

Sími: 516 6000 | Farsími: 6176629 | Netfang: holmfridur.bjarnadottir@veitur.is
Veitur | www.veitur.is



Það er mikið undir

Hafðu samband áður en þú stingur niður skóflu, hvort sem hún er lítil eða stór. Við leiðbeinum þér um hvar lagnirnar liggja.

Höldum sambandinu órofnu



Fyrirvari / Disclaimer: <http://www.veitur.is/fyrirvaridisclaimer>